

IJA # 1548

Archival Materials of Maps of Israel

אליעזר פטקין



השרון מישור יהודה ופלשת

מישור החוף התיכון והדרומי

תיק מכות

צ'ריקובר מוציאים לאור בע"מ

2

תיק המפות כולל:

1. צפון הארץ ומרכזה - מפה פיסית צבעונית (מבוססת על חומר של אגף המדידות).
2. דוגמה של מפה גיאוגרפית.
3. שקף: גבולות מישור החוף התיכון והדרומי.
4. שקף: שימושי קרקע בהרצליה.
5. שקף: הישובים העבריים במישור החוף התיכון והדרומי עד מלחמת העולם הראשונה.
6. שקף: שושנת הרוחות.
7. שקף: נוף השרון כפי שנראה לפני ההתישבות היהודית החדשה.
8. שקף: האנטיליה במישור החוף.
9. שקף: תפרושת ההדרים במישור החוף.
10. שקף: נתניה מזרח.
11. שקף: תפרושת הישובים הערביים במישור החוף הדרומי לפני מלחמת השחרור.
12. שקף: מתקן אוטומטי להשקייה ולדישון.
13. שקף: רכס הכורכר של הפולג.
14. מפה למבחן.

מהדורה ראשונה 1982
הדפסה שניה מתוקנת אוגוסט 1982
הדפסה שלישית ספטמבר 1982
הדפסה רביעית מאי 1983
הדפסה חמישית יולי 1983
הדפסה ששית אפריל 1984
הדפסה שביעית יולי 1984
הדפסה שמינית אפריל 1985

אליעזר פטקין



השרון מישור יהודה ופלשת



מישור החוף התיכון והדרומי

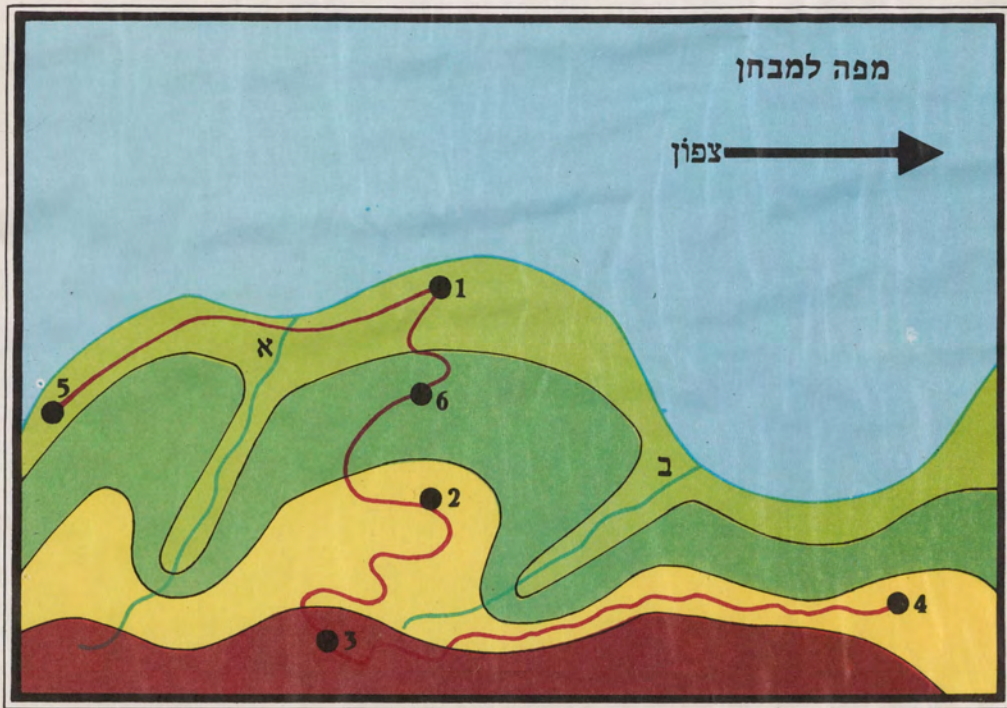
תיק מכפות

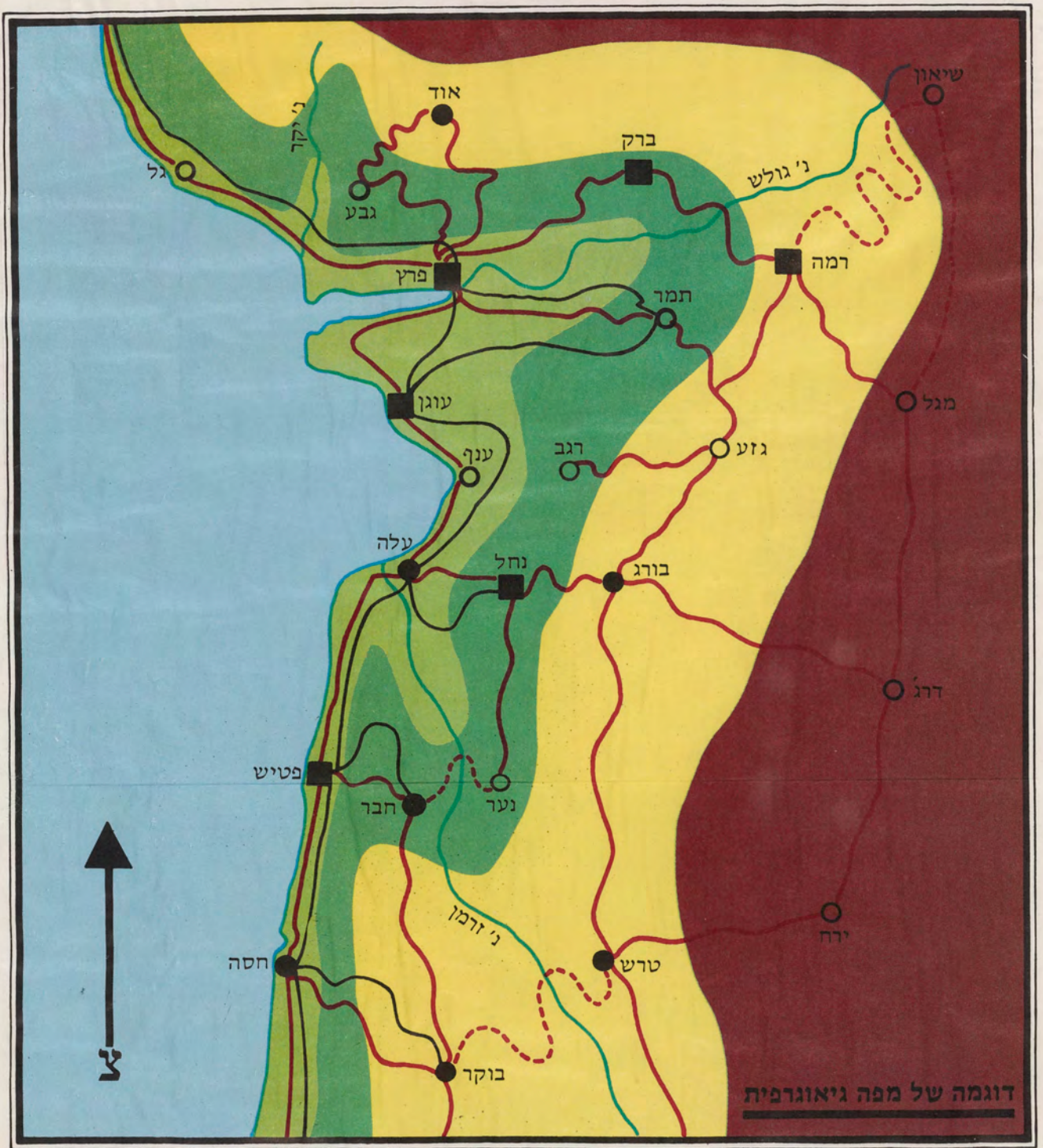
צ'ריקובר מוציאים לאור בע"מ

תיק המפות כולל:

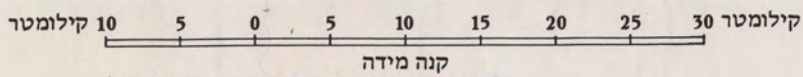
1. צפון הארץ ומרכזה - מפה פיסית צבעונית (מבוססת על חומר של אגף המדידות).
2. דוגמה של מפה גיאוגרפית.
3. שקף: גבולות מישור החוף התיכון והדרומי.
4. שקף: שימושי קרקע בהרצליה.
5. שקף: הישובים העבריים במישור החוף התיכון והדרומי עד מלחמת העולם הראשונה.
6. שקף: שושנת הרוחות.
7. שקף: נוף השרון כפי שנראה לפני ההתישבות היהודית החדשה.
8. שקף: האנטיליה במישור החוף.
9. שקף: תפרושת ההדרים במישור החוף.
10. שקף: נתניה מזרח.
11. שקף: תפרושת הישובים הערביים במישור החוף הדרומי לפני מלחמת השחרור.
12. שקף: מתקן אוטומטי להשקייה ולדישון.
13. שקף: רכס הכורכר של הפולג.
14. מפה למבחן.

מהדורה ראשונה 1982
הדפסה שניה מתוקנת אוגוסט 1982
הדפסה שלישית ספטמבר 1982
הדפסה רביעית מאי 1983
הדפסה חמישית יולי 1983
הדפסה ששית אפריל 1984
הדפסה שביעית יולי 1984
הדפסה שמינית אפריל 1985



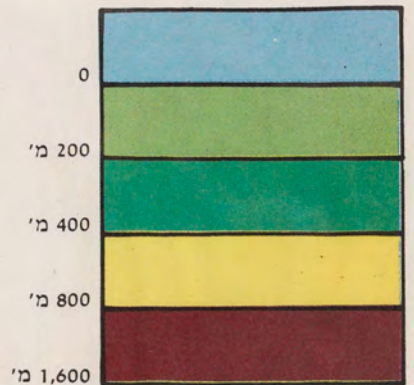


דוגמה של מפה גיאוגרפית



מקרא :

- נהר או נחל
- כביש
- מסילת בהל
- שביל דרך לא סלולה
- עיר
- עיירה
- כפר
- עלה
- שמות יישובים {
 - גבע
 - פרץ



גבולות מישור החוף התיכון והדרומי


240
080

160
240


080
080

080
160


מתקן אוטומטי להשקייה ולדישון



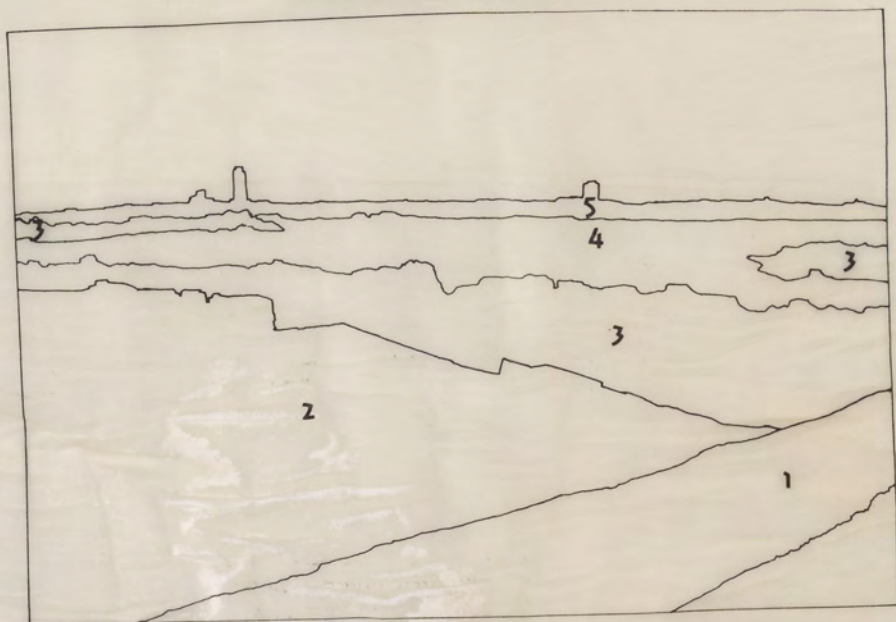
- | | |
|---------------------------|---|
| 1. קוצב כמות המים | 6. מסנן |
| 2. ברז ראשי | 7. צינור מוביל המים למיכל הדישון (או הומר הדברה) |
| 3. מד מים | 8. צינור מוביל תמיסת דישון (או הדברה) למערכת ההשקיה |
| 4. ברז ויסות ריכוז התמיסה | 9. צנורות מוליכים תמיסת השקיה (הדברה) לשטח |
| 5. ברז הסתעפות | 10. שסתומי בטחון |



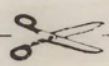
נתניה מזרח



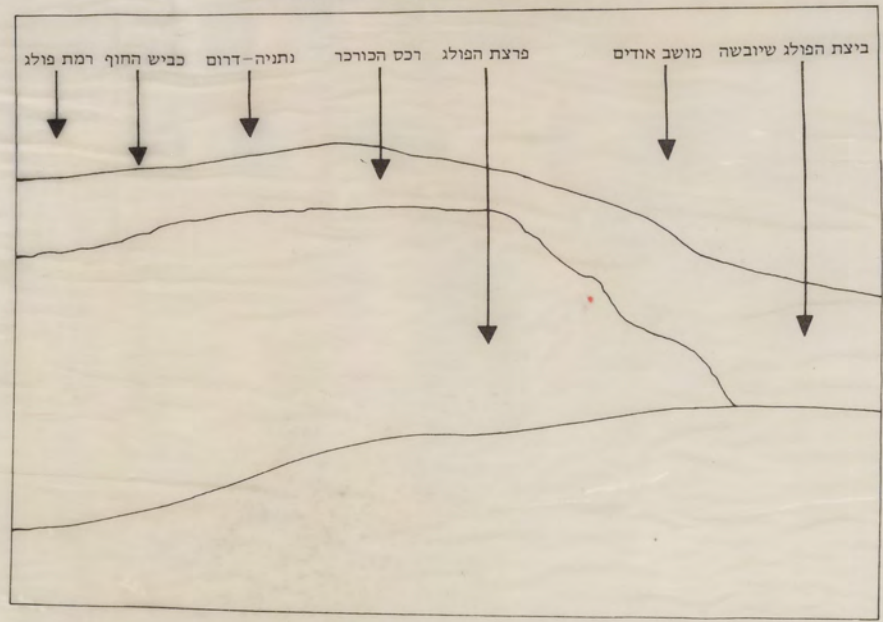
שימושי קרקע בהרצליה



- .1 כביש החוף
- .2 אזור התעשייה
- .3 שרידי הפרדסים
- .4 הוילות של הרצליה פיתוח
- .5 בתי מלון



רכס הכורכר של נחל פולג



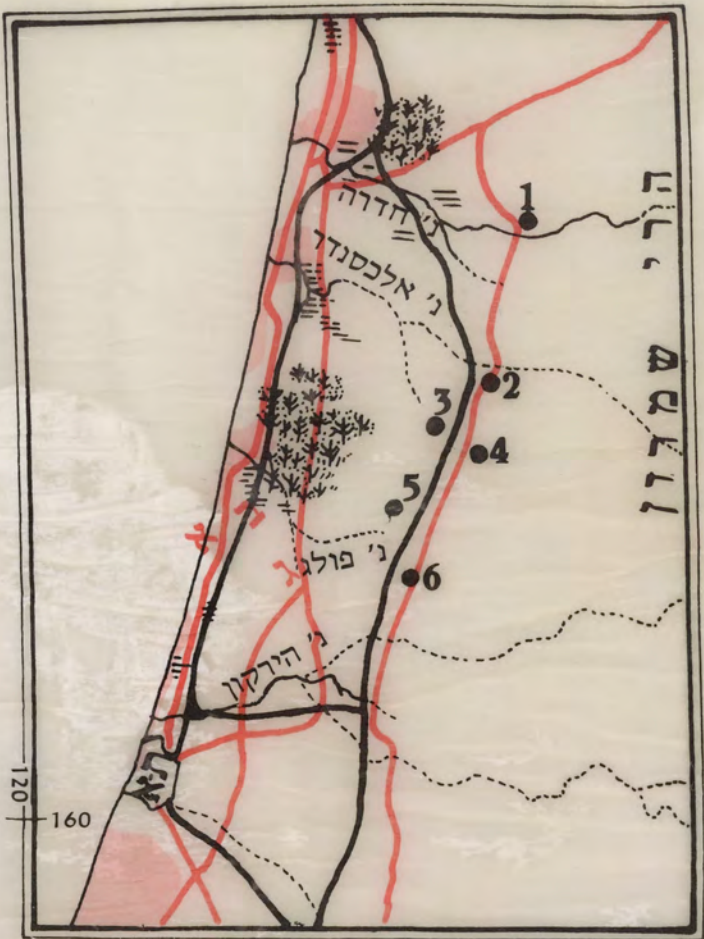
- ביצת הפולג שיובשה
- מושב אודים
- פרצת הפולג
- רכס הכורכר
- נתניה-דרום
- כביש החוף רמת פולג

תפרושת ההדרים במישור החוף



קנה מידה 1.500.000

ניף השרון כפי שנראה לפני ההתיישבות היהודית החדשה



1,2 ... יישוב ערבי

דרך או שביל אז - כביש היום

מסילת ברזל של היום

נחל


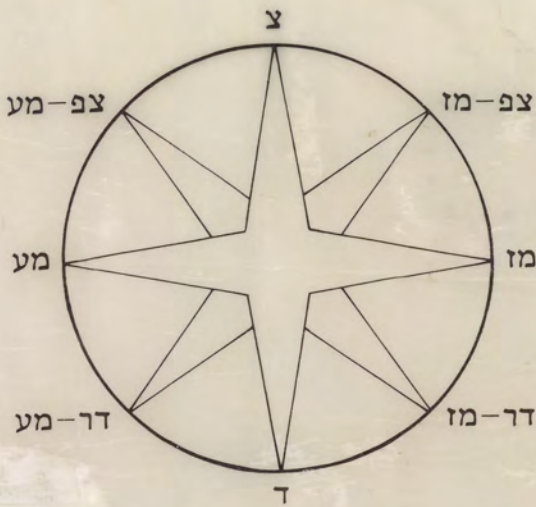
ביצות

יערות וחורש

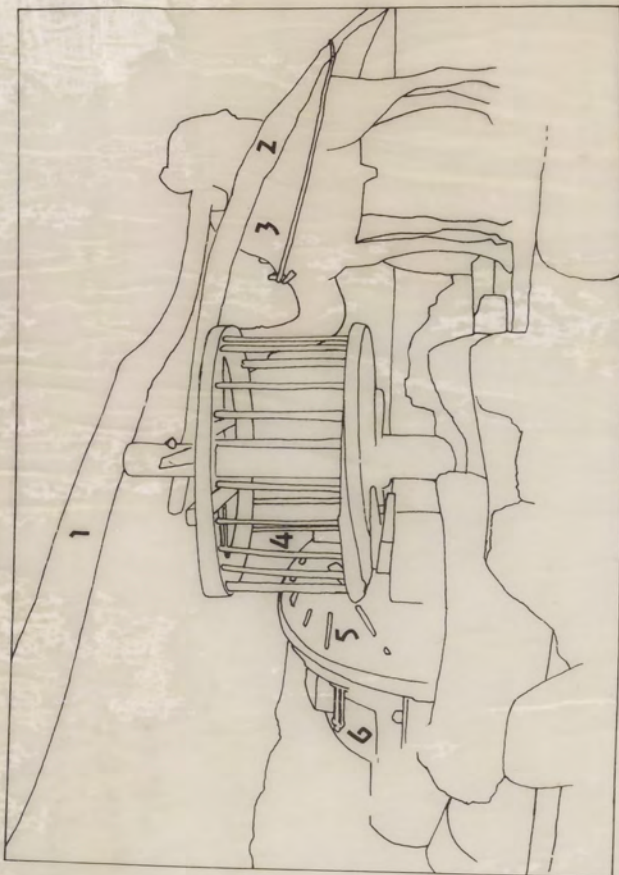
חולות

קנה מידה 1.500.000

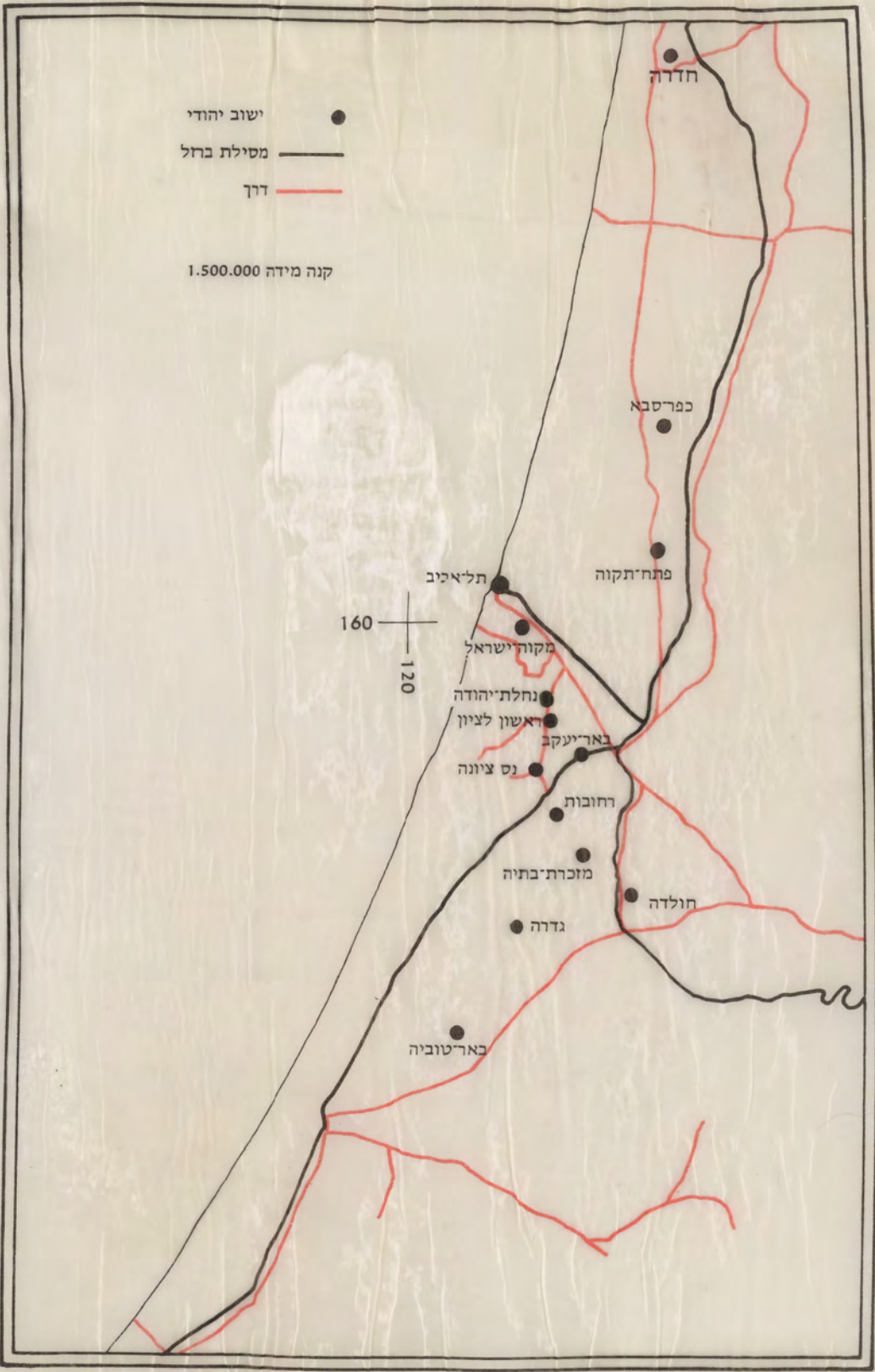
שושנת הרוחות



האנטיליה במישור החוף



הישובים העבריים במישור החוף התיכון והדומי עד מלחמת העולם הראשונה



תפרושת היישובים הערביים במישור החוף הדרומי לפני מלחמת השחרור

